

REGION FLAMANDE

HOEILAART

OVERIJSE

Block

et Herbosch A.

aire - SPW

, Dumoulin V. et Herbosch A.

ersion provisoir SPW BXL

Blockmans S., Dumoulin V.

Version prov

La Hulpe

Blockmans S., Dumoulin V. et Herbosch A.

Version provisoire - SPW

Blockmans S.

Dumoulin V.

GENVAL

WATERLOO

LASNE

WALLONIE

0 100 500
SPC Commune de La Hulpe - Aménagement sc 2019

Wallonie 

COMMUNE DE LA HULPE







Révision du Schéma de Structure Communal
"Schéma de Développement Communal"

Situation existante

DRAFT

Structure physique :
Sous-sol / Géologie

ERE - ETAGE - TYPE

-  quaternaire - / - alluvions
-  tertiaire - lédien - sable graveleux
-  tertiaire - bruxellien - sables et grès calcaifères
-  primaire - / - roche plutonique (porphyroïdes)