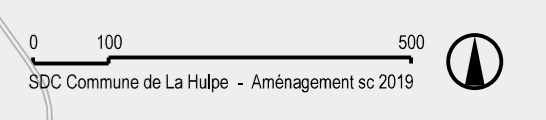


REGION FLAMANDE










OVERIJSE

HOEILAART



Wallonie   
**COMMUNE DE LA HULPE**   
*Révision du Schéma de Structure Communal  
"Schéma de Développement Communal"*  
**Situation existante** **DRAFT**

*Structure physique :*  
**Sol / Pédologie**

- PRINCIPAUX SOLS (plateau limoneux brabançon)
-  Sols tourbeux ou tourbières
  -  Sols sableux ou limono-sableux à drainage naturel excessif ou légèrement excessif
  -  Sols sableux ou limono-sableux à drainage naturel principalement modéré ou imparfait
  -  Sols sablo-limoneux à drainage naturel principalement favorable
  -  Sols sablo-limoneux à drainage naturel principalement modéré ou imparfait
  -  Sols limoneux à drainage naturel favorable
  -  Sols limoneux à drainage naturel modéré ou imparfait
  -  Sols limoneux à drainage naturel assez pauvre à très pauvre
  -  Sols artificiels ou non cartographiés

WATERLOO

LASNE

WALLONIE