

REGION FLAMANDE

OVERIJSE





HOEILAART

0 100 500  
SDC Commune de La Hulpe - Aménagement sc 2019

Wallonie   
**COMMUNE DE LA HULPE**   
*Révision du Schéma de Structure Communal*  
*"Schéma de Développement Communal"*  
**Situation existante** **DRAFT**

*Potentiel foncier :*  
*Réserves en zones urbanisables*




ZONES URBANISABLES

-  zone d'habitat
-  zone d'aménagement communal concerté
-  zone d'activité économique mixte
-  zone d'activité industrielle



PERIMETRES REGLEMENTAIRES

-  périmètres de lotissement

RESERVES FONCIERES

-  parcelles non bâties en ZH
-  parcelles non bâties en ZACC
-  parcelles non bâties en ZAE

AUTRE POTENTIEL FONCIER

-  requalification de sites bâtis
-  division de parcelles bâties

WATERLOO

LASNE

GENVAL

WALLONIE