

HOEILAART

OVERIJSE

Craies du Brabant
Sables du Bruxellien

Sables du Bruxellien

CAPTAGES
DREVE DE
LA RAMEE

vers
station
d'épuration
de la Lasne

GENVAL

LASNE

WATERLOO














WALLONIE

CHATEAU D'EAU
D'OVERIJSE

0 100 500
SDC Commune de La Hulpe - Aménagement sc: 2019

Wallonie 
COMMUNE DE LA HULPE 
Révision du Schéma de Structure Communal
"Schéma de Développement Communal"
Situation existante **DRAFT**

Infrastructures techniques :
réseaux d'adduction eau / d'égouts

- ADDITION D'EAU**
-  canalisation de moins de 100 mm
 -  canalisation de plus de 100 mm
 -  canalisation de plus de 200 mm
 -  captage
 -  périmètre de prévention
- EGOUTTAGE**
-  égout gravitaire existant
 -  égout gravitaire projeté
 -  collecteur existant
 -  collecteur projeté
 -  égout / collecteur sous pression
 -  zone d'épuration individuelle
 -  station d'épuration privée/publique existante
 -  station d'épuration privée/publique projetée